



PREFEITURA MUNICIPAL DE SANTA LUZIA
Secretaria Municipal de Segurança Pública, Trânsito e Transportes

ESTUDO TÉCNICO PARA OPERAÇÃO DOS RADARES - RESOLUÇÃO Nº 798/2020 DO CONTRAN

**ANEXO I- LEVANTAMENTO TÉCNICO - CONTROLADOR DE VELOCIDADE: ESTUDO TÉCNICO
PARA O LOCAL DE INSTALAÇÃO DOS EQUIPAMENTOS**

1 – IDENTIFICAÇÃO DO ÓRGÃO OU ENTIDADE COM CIRCUNSCRIÇÃO SOBRE A VIA:

Razão Social	Prefeitura Municipal de Santa Luzia
CNPJ	18.715.409/0001-50
Secretaria Municipal de Segurança Pública, Trânsito e Transportes – Santa Luzia/MG	

2 – CARACTERÍSTICAS DO LOCAL/TRECHO DA VIA:

Endereço: Rua Vicente Lovalho, 413		Município: Santa Luzia / MG			
Coordenadas Geográficas:		Latitude: -19.786428°		Longitude: -43.919511°	
Quantidade de Faixas Fiscalizadas: 02			VMD: 8.134		
Faixa	Via	Sentido	Município > Município	Geometria	
Fx1	Pista Marginal	Decrescente (SD)	Santa Luzia > Belo Horizonte	Plano	Tangente
Fx2	Pista Marginal	Decrescente (SD)	Santa Luzia > Belo Horizonte	Plano	Tangente
Classificação Viária: Via Urbana - Local			Tipo de Pista: Pista Múltipla		
Trânsito de Vulneráveis:	<input checked="" type="checkbox"/> Crianças		<input checked="" type="checkbox"/> Ciclistas		
	<input checked="" type="checkbox"/> Pessoa com Deficiência		<input checked="" type="checkbox"/> Veículos não motorizados		
	<input checked="" type="checkbox"/> Pedestres		<input type="checkbox"/> Trânsito de animais selvagens		
	Outros:				
Obras de Arte:	<input type="checkbox"/> Passarela		<input type="checkbox"/> Ponte		
	<input type="checkbox"/> Passagem subterrânea		<input type="checkbox"/> Pórtico		
	<input type="checkbox"/> Viaduto		<input type="checkbox"/> Linha Férrea		
	Outras:				



PREFEITURA MUNICIPAL DE SANTA LUZIA
Secretaria Municipal de Segurança Pública, Trânsito e Transportes

ESTUDO TÉCNICO PARA OPERAÇÃO DOS RADARES - RESOLUÇÃO Nº 798/2020 DO CONTRAN

**ANEXO I- LEVANTAMENTO TÉCNICO - CONTROLADOR DE VELOCIDADE: ESTUDO TÉCNICO
PARA O LOCAL DE INSTALAÇÃO DOS EQUIPAMENTOS**

3 – VELOCIDADE:

Velocidade Regulamentada para o local ou trecho de instalação do equipamento (Km/h): 60 km/h

Data: 28/10/2024

4 – AUTORIDADE DE TRÂNSITO COM CIRCUNSCRIÇÃO SOBRE A VIA:

Nome: Walter Anselmo Simões Rocha

Matrícula nº: 34653

Assinatura:

Walter Anselmo Simões Rocha
Secretaria de Segurança Pública,
Trânsito e Transportes
Mat. 34.653



PREFEITURA MUNICIPAL DE SANTA LUZIA
Secretaria Municipal de Segurança Pública, Trânsito e Transportes

ESTUDO TÉCNICO PARA OPERAÇÃO DOS RADARES - RESOLUÇÃO Nº 798/2020 DO CONTRAN
ANEXO I- LEVANTAMENTO TÉCNICO - CONTROLADOR DE VELOCIDADE: ESTUDO TÉCNICO
PARA O LOCAL DE INSTALAÇÃO DOS EQUIPAMENTOS

RELATÓRIO FOTOGRÁFICO



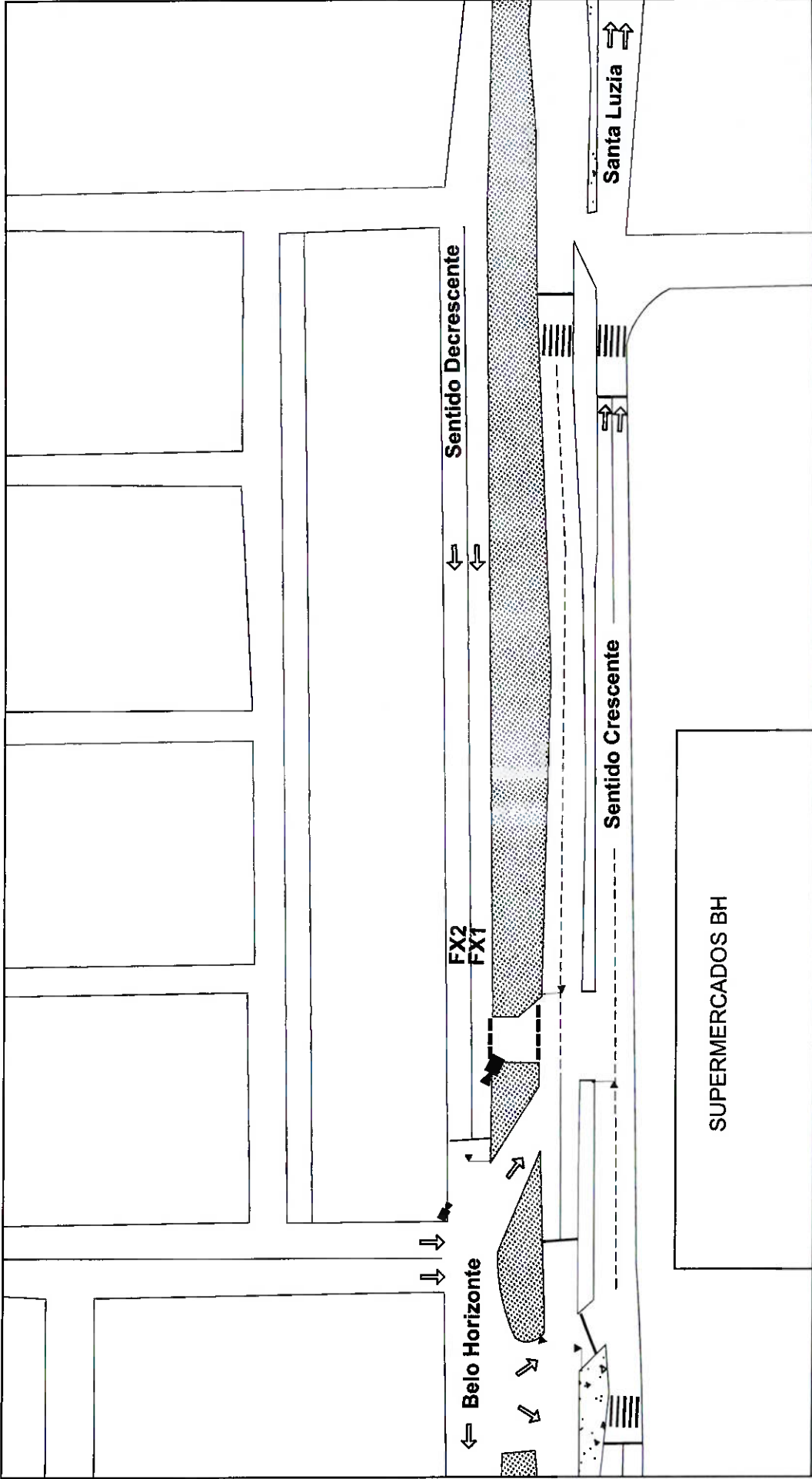




PREFEITURA MUNICIPAL DE SANTA LUZIA
Secretaria Municipal de Segurança Pública, Trânsito e Transportes

ESTUDO TÉCNICO PARA OPERAÇÃO DOS RADARES - RESOLUÇÃO Nº 798/2020 DO CONTRAN
ANEXO I- LEVANTAMENTO TÉCNICO - CONTROLADOR DE VELOCIDADE: ESTUDO TÉCNICO
PARA O LOCAL DE INSTALAÇÃO DOS EQUIPAMENTOS

VISTA AÉREA DO LOCAL ANTES DA INSTALAÇÃO





 EMPRESA	PREFEITURA MUNICIPAL DE SANTA LUZIA	
	LEVANTAMENTO TÉCNICO PARA OPERAÇÃO DOS RADARES	
	INSTALAÇÃO CONTROLADORES FIXOS DE AVANÇO DE SINAL VERMELHO + MÓDULO DE PARADA SOBRE FAIXAS DE PEDESTRES - CROQUI	
	LOCAL DO EQUIPAMENTO Rua Vicente Lovalho, 413 - Santa Luzia/MG	
	COORDENADAS GEOGRÁFICAS	
	TIPO DO EQUIPAMENTO	MODELO
	AVANÇO DE SINAL VERMELHO	SMARTPK
	ESCALA	S/E
SITRAN SINALIZAÇÃO DE TRÂNSITO INDUSTRIAL LTDA.		Latitude
		Longitude
		-19.786428°
		-43.919511°